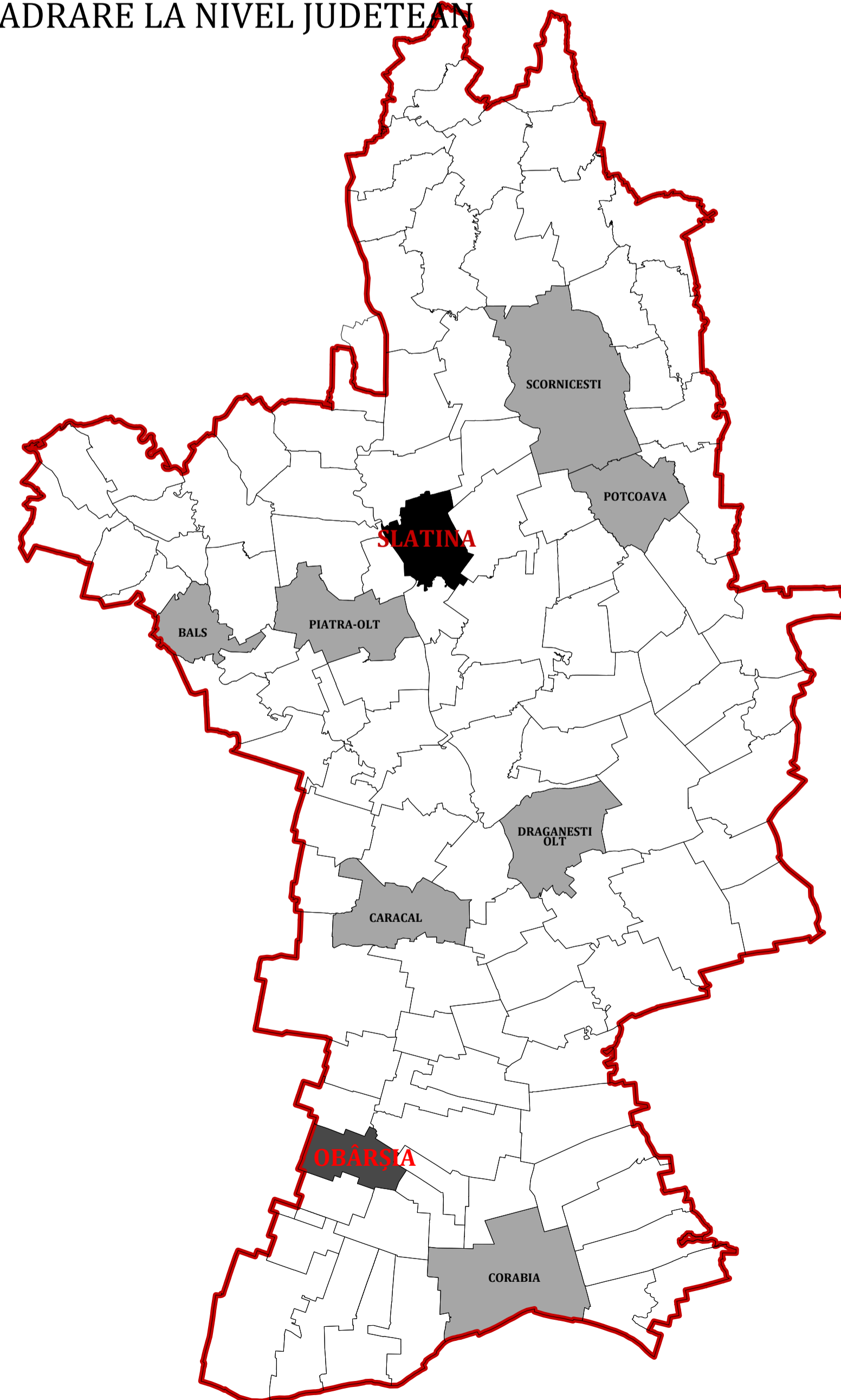


INCADRARE LA NIVEL NATIONAL



INCADRARE LA NIVEL JUDETEAN

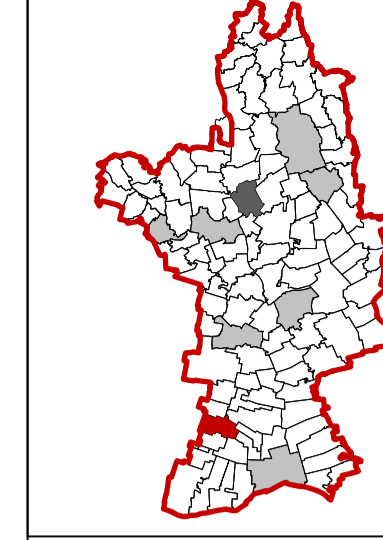
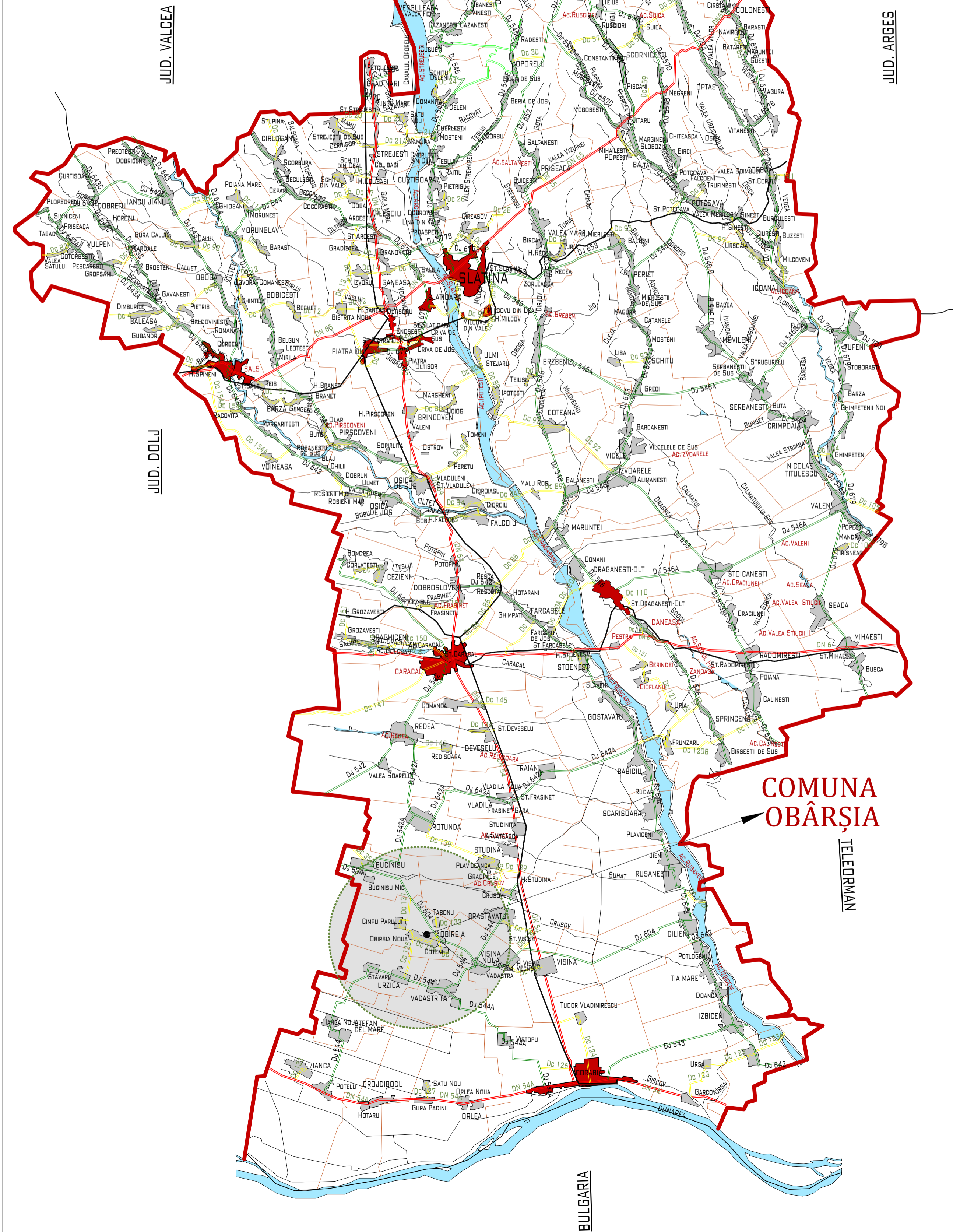


RETEAUA DE DRUMURI PUBLICE

JUDETUL OLT

SCARA 1:100.000

- LEGENDA**
- DRUM NATIONAL
 - DRUM JUDETEAN
 - DRUM COMUNAL
 - DRUM DE EXPLOATARE
 - MUNICIPII SI ORASE
 - COMUNE SI SATE
 - CAI FERATE
 - RAURI, PARAURI, CANALE
 - LIMITE ADMINISTRATIVE
 - LIMITA JUDET



PUG PLANSA 1.0

COMUNA OBÂRȘIA JUDETUL OLT

ÎNCADRARE ÎN TERITORIU

Teritoriul căruia îi aparține comuna Obârșia, se situează în partea de sud a țării, în sud-vestul județului Olt. Denumirea comunei provine de la izvoarele (Obârșiile) văii de-a lungul careia este așezată. Satele componente sunt: Obârșia - așezat pe malul stâng al comunei Obârșia ; Obârșia Nouă - așezat pe malul drept al văii, la sud-vest și la o distanță de 1 Km de Obârșia , sat denumit astfel , dat fiind faptul că este mult mai nou decât satul de reședință de unde au provenit primii locuitorii ; Cîmpu-Părului își are denumirea de la un păr care se afla pe moșia mănăstirii Bistrița , în jurul căruia s-au așezat primii locuitori . Satului i se mai spune și "Bistrița" datorită faptului că locuitorii acestei așezări au fost improprietăriți cu pământ din moșia mănăstirii Bistrița. Este situat la vest și la o distanță de 5 Km de Obârșia ; satul Cotenii - și-a luat denumirea de la cotul (meandru) pe care îl face valea și este situat pe malul drept al văii , la sud-vest de Obârșia și la numai 1 Km de acesta . Tabonul are denumirea aceasta pentru ca pe locul actualului sat în timpul asuprii otomane, se aduna tributul în animale de la locuitori , denumit în limba turca "tabun". Acest sat este situat la nord de satul de centru , la o distanță de 1 Km .

Teritoriul comunei Obârșia, a condițiilor fizico-geografice existente, au constituit un mediu prielnic așezărilor omenești încă din cele mai vechi timpuri. Cercetările arheologice au scos la iveală o așezare și o necropolă românească din secolul al IX-lea, această descoperire adăugându-se la șirul de dovezi în sprijinul etnogenezei românești. Obiectele găsite se afla la muzeul din Corabia , la muzeul Oltenia din Craiova și la muzeul Național București . Au fost depistate următoarele elemente arheologice : obiecte de silex (din epoca de piatră) așezări aparținând epocii bronzului , o așezare dacică , una romană alta protoromană menționată și în monografia județului Olt , o necropolă cu morminte din secolul al XVIII - IX în punctul - cișmeaua Obârșia - și morminte din secolul al XVI în Obârșia -Nouă , ceea ce demonstrează , pe de o parte , continuitatea populației autohtone în Dacia Traiană , iar pe de altă parte , ca aceste meleaguri au fost populate .

Continuitatea populației din aceste locuri este atestată și documentar. Despre vechimea satului Obârșia -Veche vorbește documentul din 10 aprilie 1520 prin care domnitorul Neagoe Basarab, dăruiește mănăstirii Bistrița satele : Vădastra și satele Potelu cu Balta Albă , jumătate din Celei și Obârșia a monografiei județului Romanța (1928). Satul Obârșia Veche mai este amintit ca hotar în hristovul Alexandru Mircea (1568-1577) atunci când dăruiește mănăstirii Bistrița , ocina Vădastra .

Satul Obârșia este atestat documentar la 7 noiembrie 1570, când Alexandru Mircea întărește mănăstirii Bistrița satul Vădastra „din sus de Obârșie”.

În geografia Văii Dunării Românești, se menționează că "îndesirea satelor în cursul secolului XIX are loc cam pe aceleași teritorii unde începuse aglomerarea în secolul XVIII precum și în jurul satelor : Obârșia - Vădastra , la nord de Carabia .

Satul Obârșia Nouă a aparut în anul 1892 , pe fosta proprietate a mănăstirii Bistrița . Satul Cîmpu - Părului a fost înființat în anul 1895 , pe fosta proprietate a mănăstirii Bistrița . Satul Tabonu apare la nord de satul Obârșia , în anul 1896 . Satul Cotenii se pare ca este cel mai vechi și din el a descins Obârșia , prin locuitorii din neamul Pâslarilor , care si-au construit case pe malul stâng al văii .

PROIECTANT GENERAL: URBAN OPEN GIS S.R.L.		BENEFICIAR COMUNA OBÂRȘIA, JUDETUL OLT	
		DENUMIRE PROIECT ELABORARE PLAN URBANISTIC GENERAL Comuna Obârșia, Județul Olt	

SEF PROIECT	Urb. Georgiana PIRVU	DENUMIRE PLANSA Incadrare in teritoriu	
PROIECTAT/ DESENAT	Urb. Georgiana PIRVU Urb. Andreea BĂCANU		
PROIECT DU25	FAZA P.U.G.	PLANSA 1.0	DATA MARTIE 2020