




















LEGENDA
LIMITE

-  LIMITA UNITATII ADMINISTRATIV TERITORIALE
-  LIMITA INTRAVILANULUI EXISTENT
-  LIMITA INTRAVILANULUI PROPUȘ



ZONIFICARE FUNCTIONALA

-  ZONA CENTRALĂ
-  ZONA LOCUINTE INDIVIDUALE
-  ZONA DOTARI DE INTERES PUBLIC ȘI SERVICII/ COMERT
-  ZONA ACTIVITATI AGROZOOTEHNICE/ PRODUCTIE NEPOLUANTA
-  ZONA MIXTĂ LOCUIRE/SERVICII ȘI COMERT
-  ZONA CIMITIR
-  ZONA GOSPODARIRE COMUNALA [G.A.]
-  SPAȚII VERZI(inclusiv teren sport)
-  ZONA CAI DE COMUNAȚIE RUTIERA/ PROTEȚIE CAI DE COMUNAȚIE RUTIERA
-  ZONA TERENURI AGRICOLE [ARABIL]
-  PADURE
-  APE
-  CANAL IRIGATII
-  TERENURI NEPRODUCTIVE



MONUMENTE ISTORICE

-  BISERICA ADORMIREA MAICII DOMNULUI LMIZ2015 OT-II-m-B-08961
-  LIMITĂ DE PROTEȚIE A MONUMENTULUI

RESTRICȚII.INTERDICȚII

-  ZONE DE PROTEȚIE FATA DE OBIECTIVE CF. OMS nr.119/2014
-  ZONĂ DE PROTEȚIE LEA

REȚELE EDILITARE MAJORE

-  LEA 15KW
-  LEA 20 KW

COMUNA URZICA
JUDEȚUL OLT

C - ZONA CENTRALĂ
M - ZONA MIXTĂ LOCUIRE ȘI SERVICII COMERT
IS - ZONA DE INSTITUȚII PUBLICE ȘI SERVICII DE INTERES GENERAL
L - ZONA LOCUINTELOR INDIVIDUALE ȘI SEMICOLECTIVE
A - ZONA ACTIVITĂȚILOR AGROZOOTEHNICE
V - ZONA VERDE, DE SPORT ȘI AGREMENT
CC - ZONA CAI DE COMUNAȚIE RUTIERA
G - ZONA DE GOSPODARIE COMUNALA ȘI INFRASTRUCTURA TEHNICA
G 1 - Cimitire
G 2 - Subzona echiparii tehnico-edilitare
EX - ZONE SITUATE în EXTRAVILAN
EX1 - Zone destinate agriculturii
EX2 - Ape
EX3 - Terenuri aflate în fondul forestier
EX4 - Terenuri neproductive